

PROGETTO PRELIMINARE ADOTTATO CON	D.C. NR.	DEL.	23/03/2018
PRONUNCIA DELLA PROVINCIA	D.D. NR.	DEL.	
PROGETTO DEFINITIVO APPROVATO CON	D.C. NR.	DEL.	

Sindaco:
Gian Paolo BERETTA

Segretario Generale:
Enzo PIANO

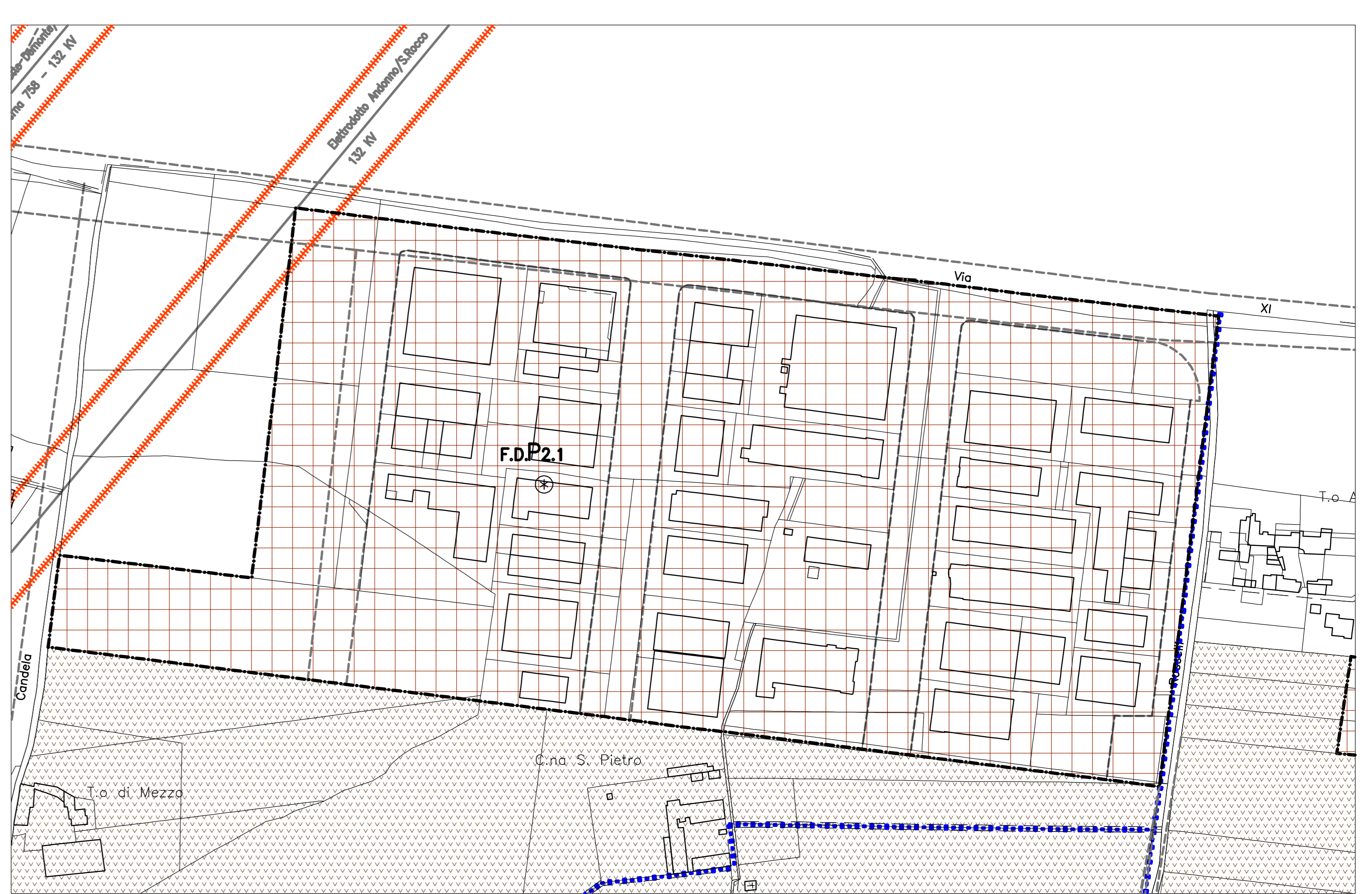
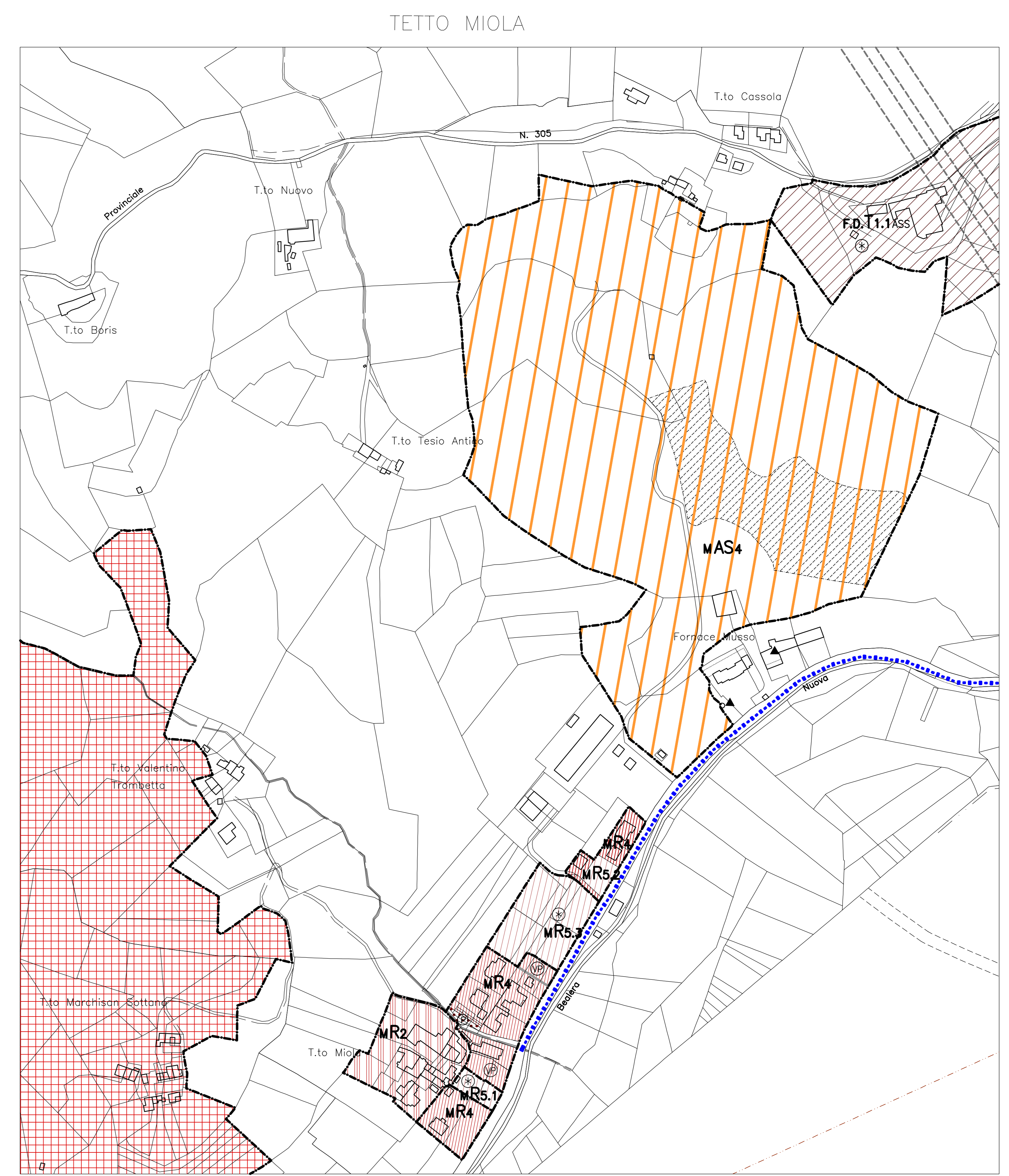
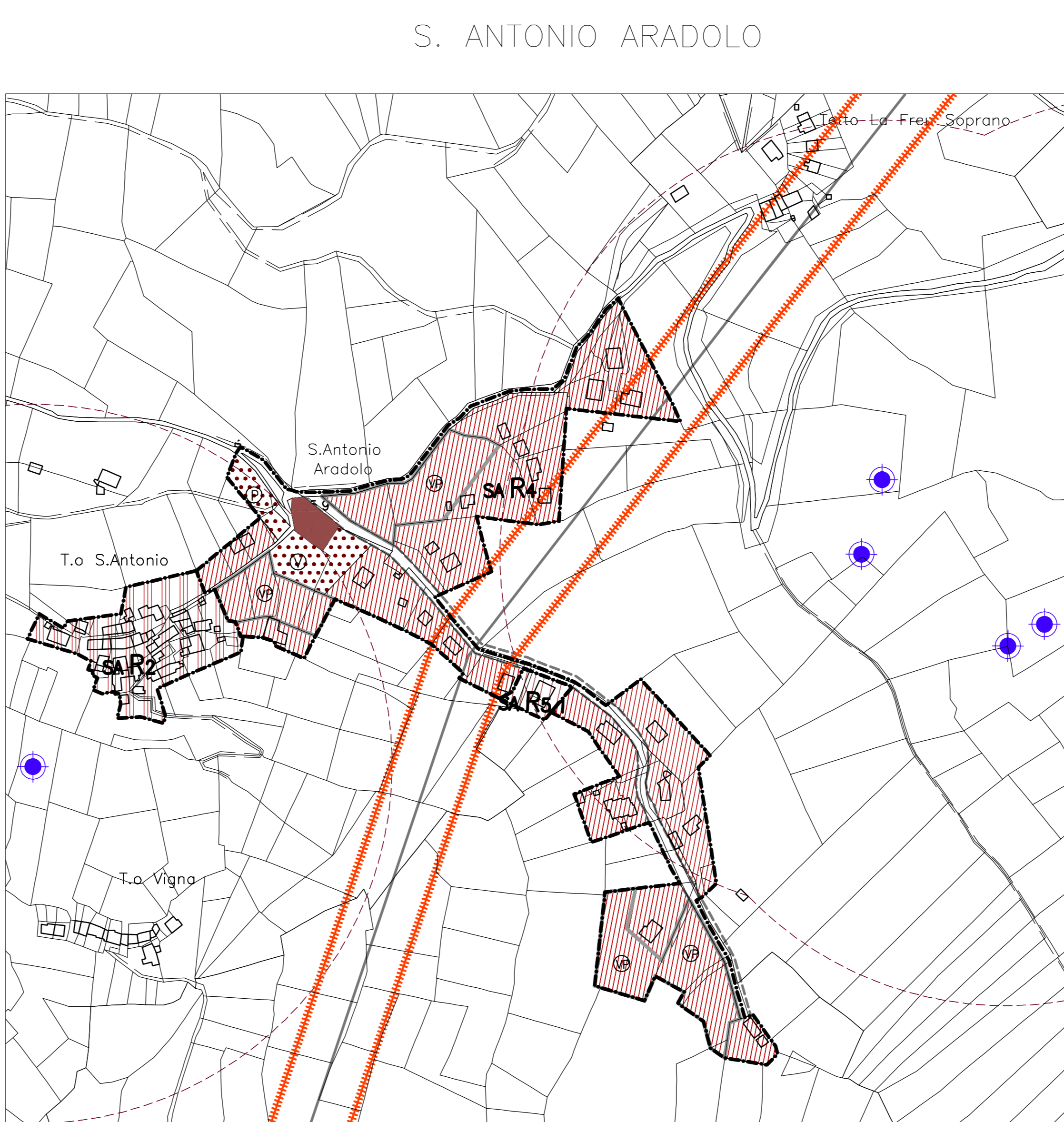
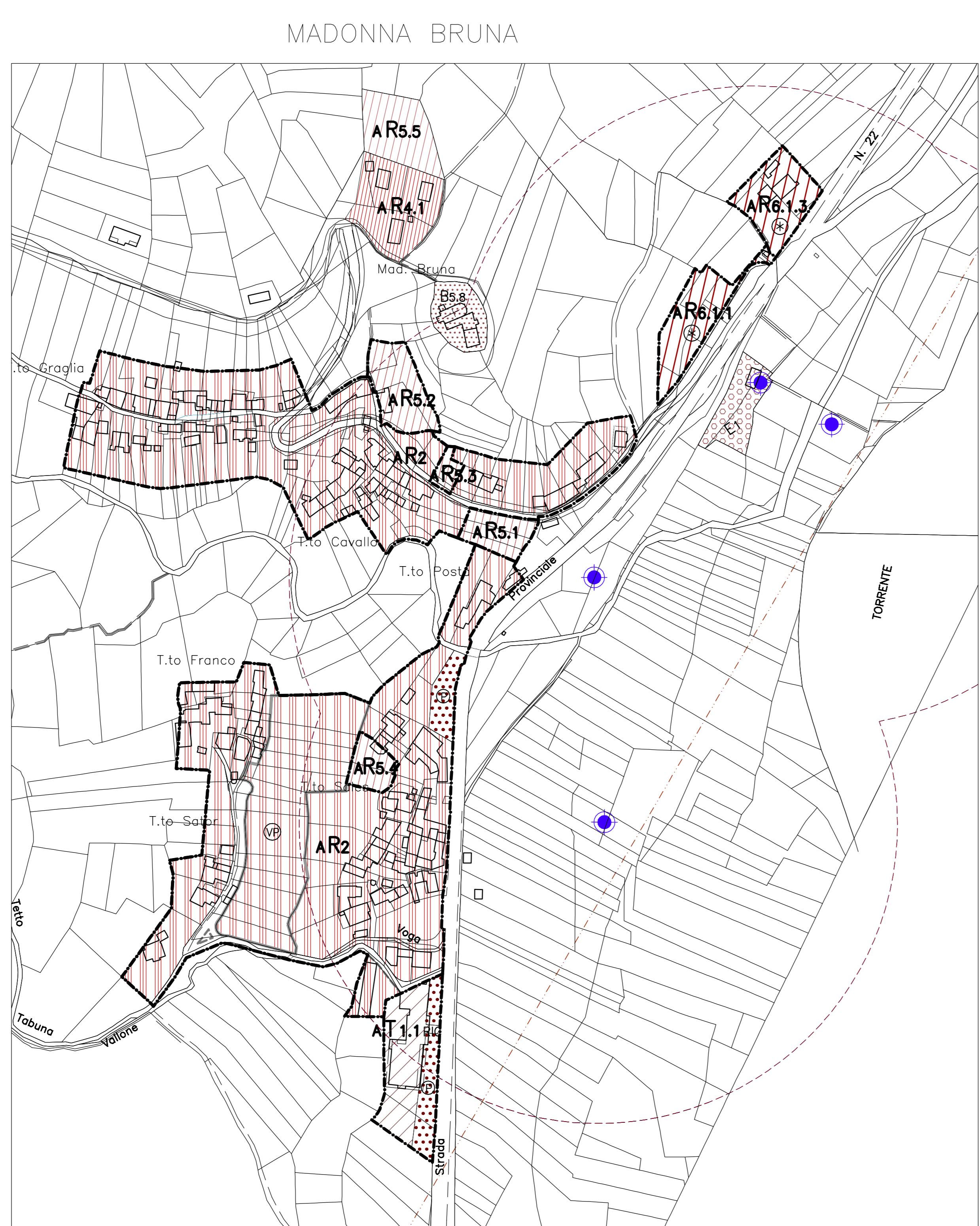
Responsabile del Procedimento:
Giovanni LUCIANO

PROGETTO
Direttore tecnico:
Arch. Alberto BOCCACCI

Progettista:
Arch. Fabio GALLO

BASE CATASTALE AGGIORNATA OTTOBRE 2016

S_M8-06-079



LEGENDA

Delimitazione area normativa

- R1 Complessi di interesse storico-artistico-ambientale
- R2 Complessi di vecchio impianto di interesse ambientale
- R3 Complessi privi di interesse storico-artistico-ambientale
- R4 Aree a capacità insediativa residua di recente edificazione
- R5 Aree di completamento
- R6 Aree di nuovo impianto
- P1 Aree per insediamenti produttivi esistenti confermati e di completamento
- P2 Aree per insediamenti produttivi di nuovo impianto
- PE Aree per attività estrattive
- T1 Aree per insediamenti terziari esistenti (COM Commerciali, RIC Ricettivi)
- T2 Aree per insediamenti terziari di nuovo impianto (ASS Assistenziali privati)
- E Aree agricole produttive
- E1 Area agricola con possibilità di deposito inerti a cielo libero
- E1 Aree agricole di salvaguardia ambientale
- E2 Aree agricole di rispetto degli abitati
- AS Aree per progetti speciali

Viabilità esistente/progetto

- Viabilità pedonale in progetto
- Sovrappasso pedonale
- Area Ferrovie dello Stato
- Elettrodotto ad alta tensione con fascia di rispetto (art.28 N.6/A)
- Impianto di trasporto industriale o fune
- Fasce di rispetto da viabilità, corsi d'acqua, opere di presa acquedotti
- Limite di rispetto cimiteriale
- Edifici o manufatti di interesse storico-documentale-ambientale
- Edifici in demolizione
- Verde privato inedificabile
- Garages interrati
- Aree di riqualificazione urbana
- Sogama indicativa edifici in progetto
- Area soggetta a norma specifica
- Aree per servizi pubblici esistenti
- Aree per servizi pubblici in progetto
- A Istruzione
- B attrezzature di interesse comune
- Verde attrezzato e non
- Impianti sportivi
- Parcheeggi
- Parcheeggi interrati
- Aree per impianti e servizi speciali di interesse urbano e/o territoriale
- Opere di presa acquedotti
- Tracciato canali irrigui esistenti
- Tracciato di progetto canale scolmatore con scarico nel fiume Stura
- Tracciato piste ciclabili

Delimitazione delle Fasce Fluviali ad opera del "Piano Stralcio delle Fasce Fluviali" approvato con DPCM 24/07/98, pubbl. su G.U. nr. 262 del 09/11/98

- fascia A
- fascia B
- Area di notevole interesse pubblico del Parco Fluviale di Cuneo sito nel Comune di Borgo San Dalmazzo (Decreto Ministeriale 1.08.1985 pubblicato G.U. 298 del 19.12.1985 - Dichiarazione n°5656) * GALASSINO
- aberture
- distributore carburante
- DC