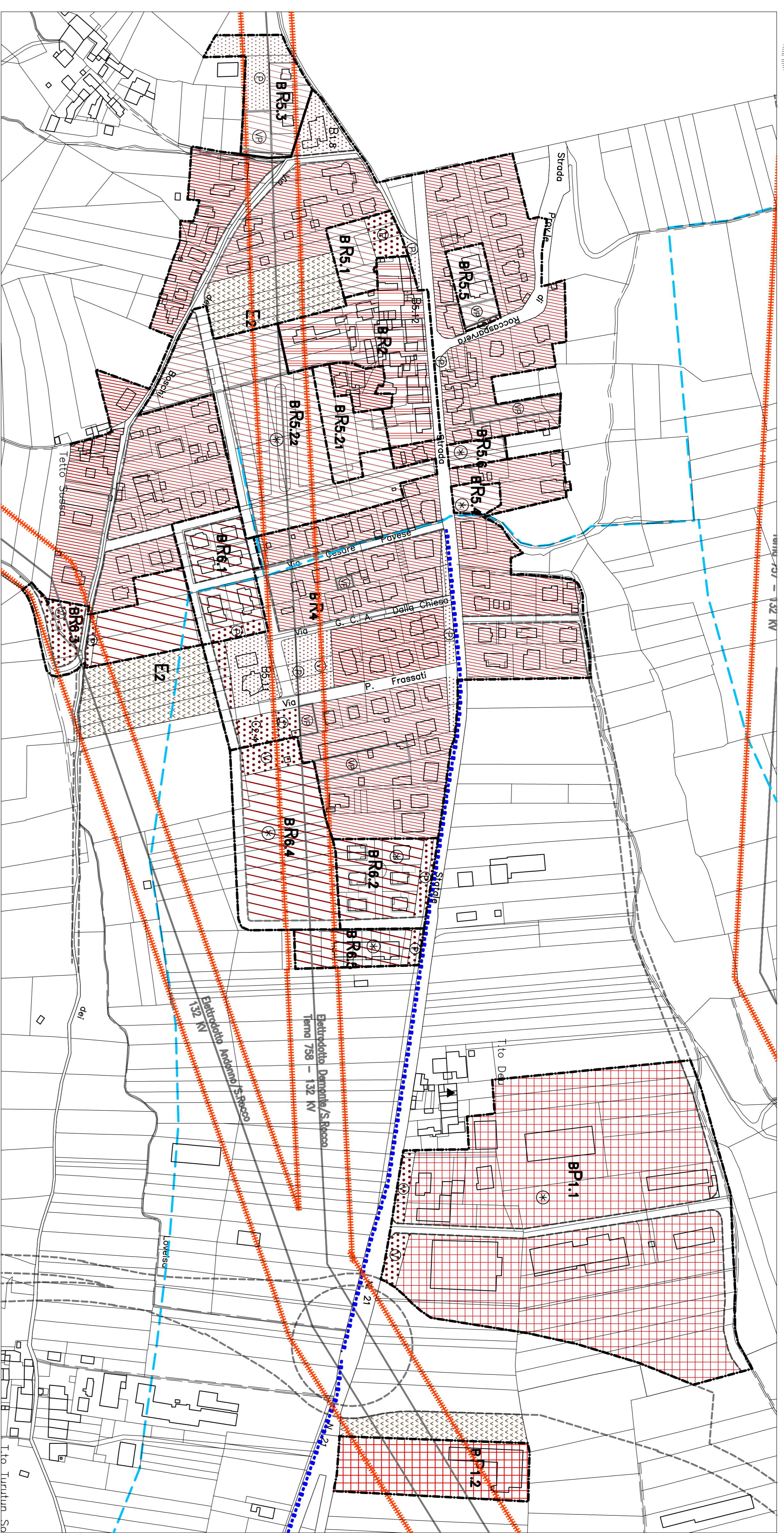
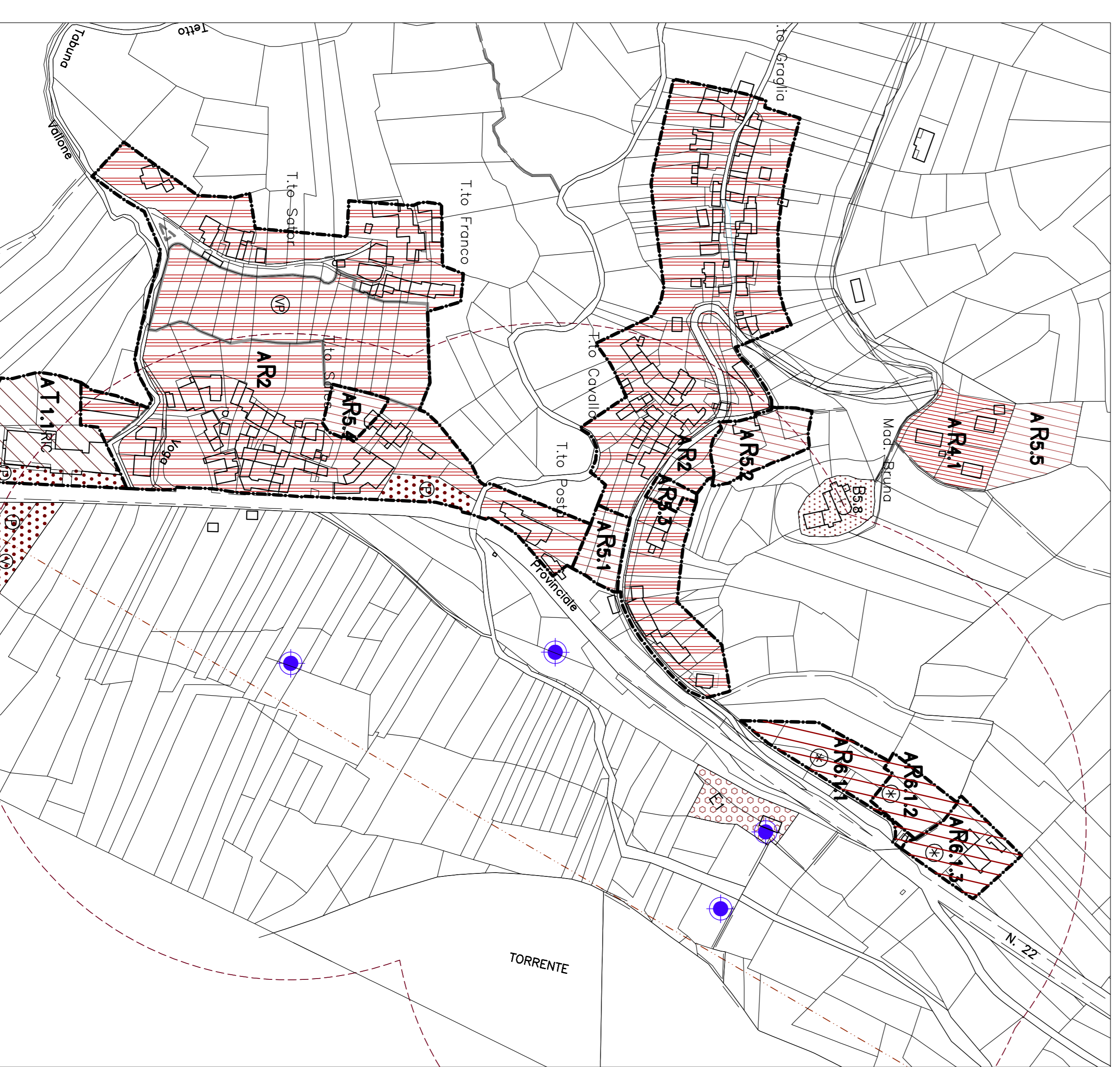


**LEGENDA**

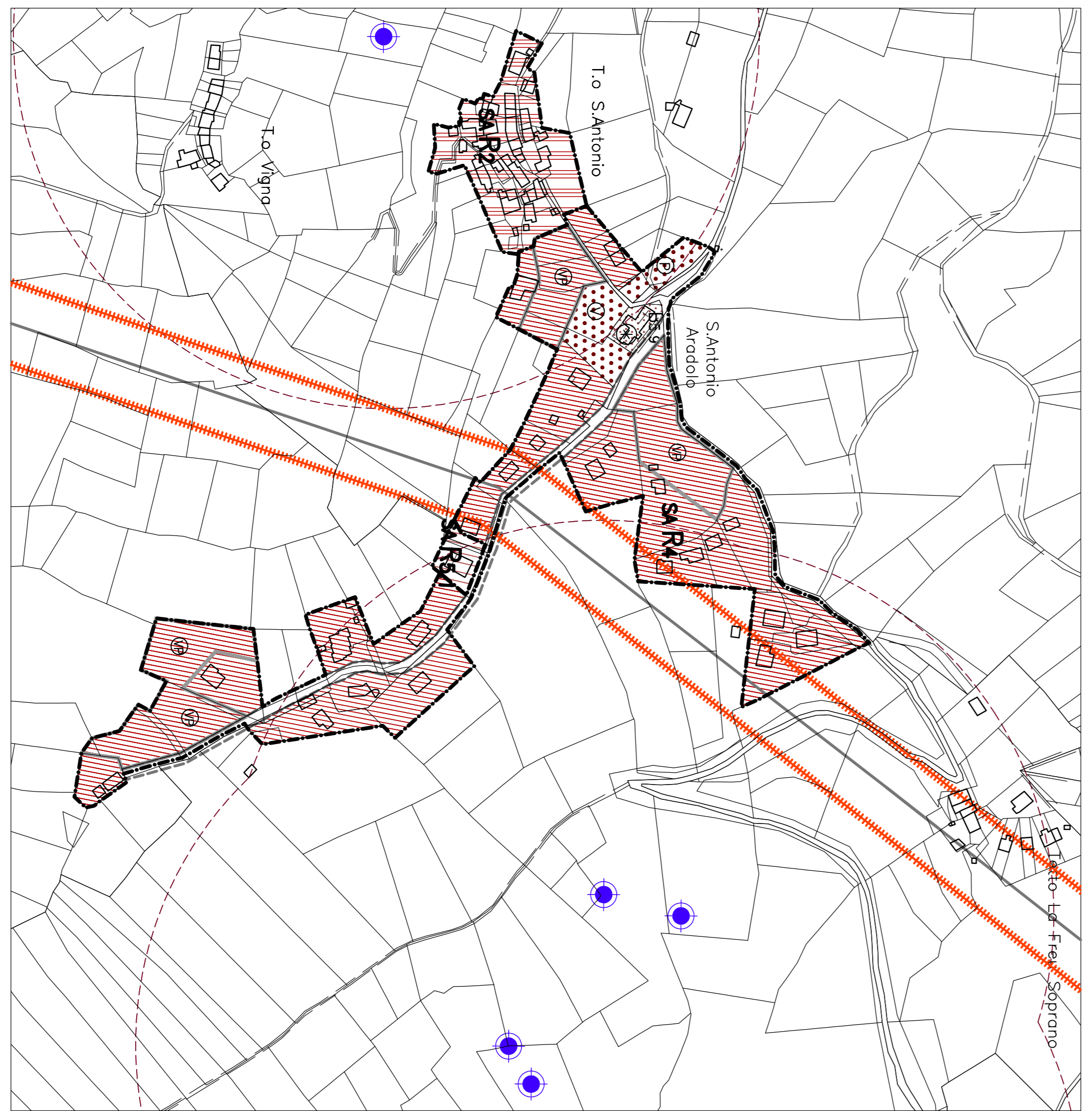
- Demarcazione aree omogenee**
- R1 Complessi di interesse storico-artistico-ambientale
  - R2 Complessi di vecchio impianto di interesse ambientale
  - R3 Complessi privi di interesse storico-artistico-ambientale
  - R4 Aree a capacità insediativa ridotta di recente edificazione
  - R5 Aree di completamento
  - R6 Aree di nuovo impianto
- P1 Aree per insediamenti produttivi esistenti confermati e di completamento**
- P2 Aree per insediamenti produttivi di nuovo impianto**
- PE Aree per attività estrattive**
- T1 Aree per insediamenti terziari esistenti** [CON Commerciali, RIC Residenzi, AS Assistenti sociali]
- T2 Aree per insediamenti terziari di nuovo impianto**
- E Aree agricole produttive**
- E1 Aree agricole con possibilità di deposito merci o caso libero**
- E2 Aree agricole di salvaguardia ambientale**
- AS Aree per progetti speciali**
- Valutata esistente/progetto**
- Valutata pedonale in progetto**
- Saracinesse pedonali**
- Aree Ferrovie dello Stato**
- Edificio ad alto tensione con fascia di rispetto (art.28 N.A.A.)**
- Impianto di trasporto industriale o linea**
- Facce di rispetto da vedute, corsi d'acqua, opere di presa coperte**
- Linee di rispetto ambientale**
- Edifici o manufatti di interesse storico-documentale-ambientale**
- Edifici in demolizione**
- Verde privato medievale**
- Giardini storici**
- Aree di riqualificazione urbana**
- Sigillo indicativo edifici in progetto**
- Aree soggette a norma specifica**
- Aree per servizi pubblici esistenti**
- Aree per servizi pubblici in progetto**
- Aree per servizi pubblici in progetto**
- A** strutture
- B** verde attrezzato e non
- C** impianti sportivi
- D** parcheggi
- E** parcheggi interrati
- Aree per impianti e servizi speciali di interesse urbano o di vertice**
- Opere di presa coperte**
- Taccolto canali irrigui esistenti**
- Taccolto di progetto canale sceminate con scorie nel fiume Sile**
- Taccolto piste ciclabili**
- Demarcazione delle fasce fluide da opere del Piano Strutturale delle fasce fluide**
- Operazioni con D.G.R. n. 57/12/2013, pubb. su G.U. n. 283 del 09/11/13**
- fasce A**
- fasce B**
- fasce C**
- Aree di notevole interesse pubblico del Piano Strutturale di Casale sito nel Comune di Borgo San Giacomo (Decreto Ministeriale 138/1985 pubblicato G.U. 288 del 18/12/1985 - Modificazione n.353 ) (G.U.55/80)**
- DC**  
distributore carburante



MADONNA BRUNA



S. ANTONIO ARADOLO



TETTO MOLLA

