

COMMA 5 ARTICOLO 17 LR 56/77 SM

**PROGETTO DEFINITIVO**

**PROGETTO PREVISIONI P.R.G.C. frazioni**

Approvazione DCC n. 4 del 12.02.2019  
 Aggiornamento GENNAIO 2019

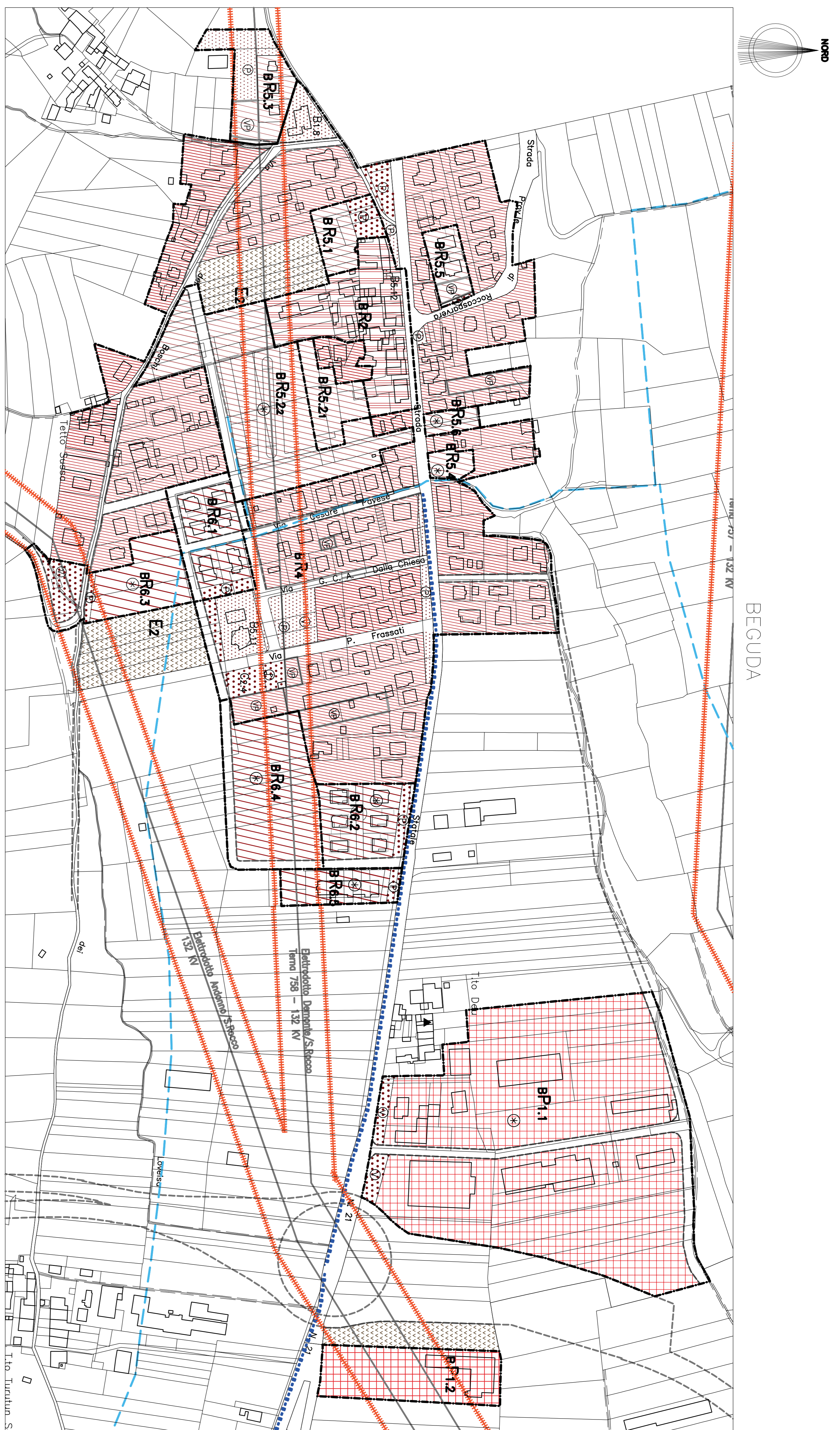
Scala 1:2.000 N. 8

Responsabile del Procedimento  
 Segretario Comunale  
 Sindaco

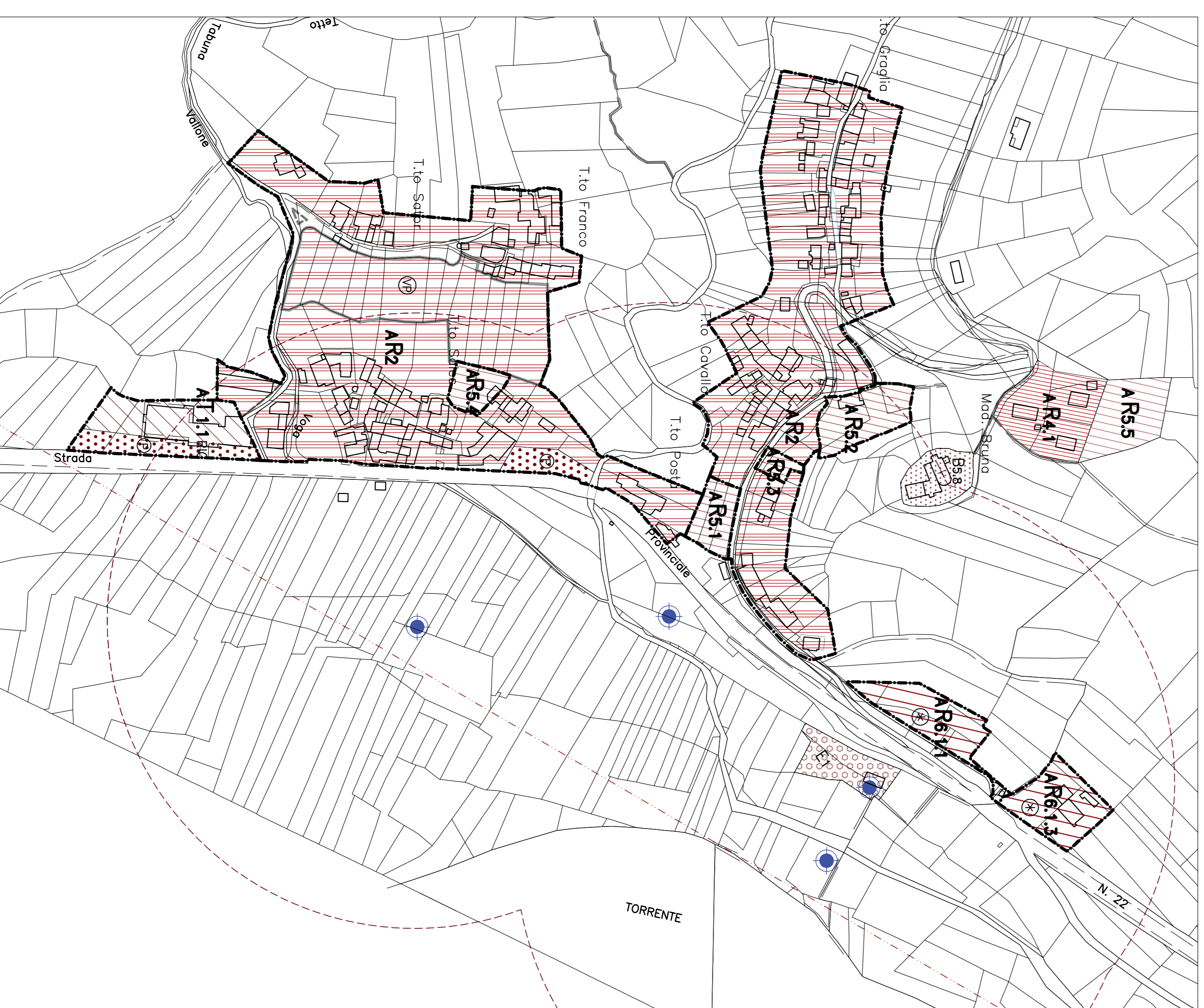
Architetto  
 Silvia Otero

**LEGENDA**

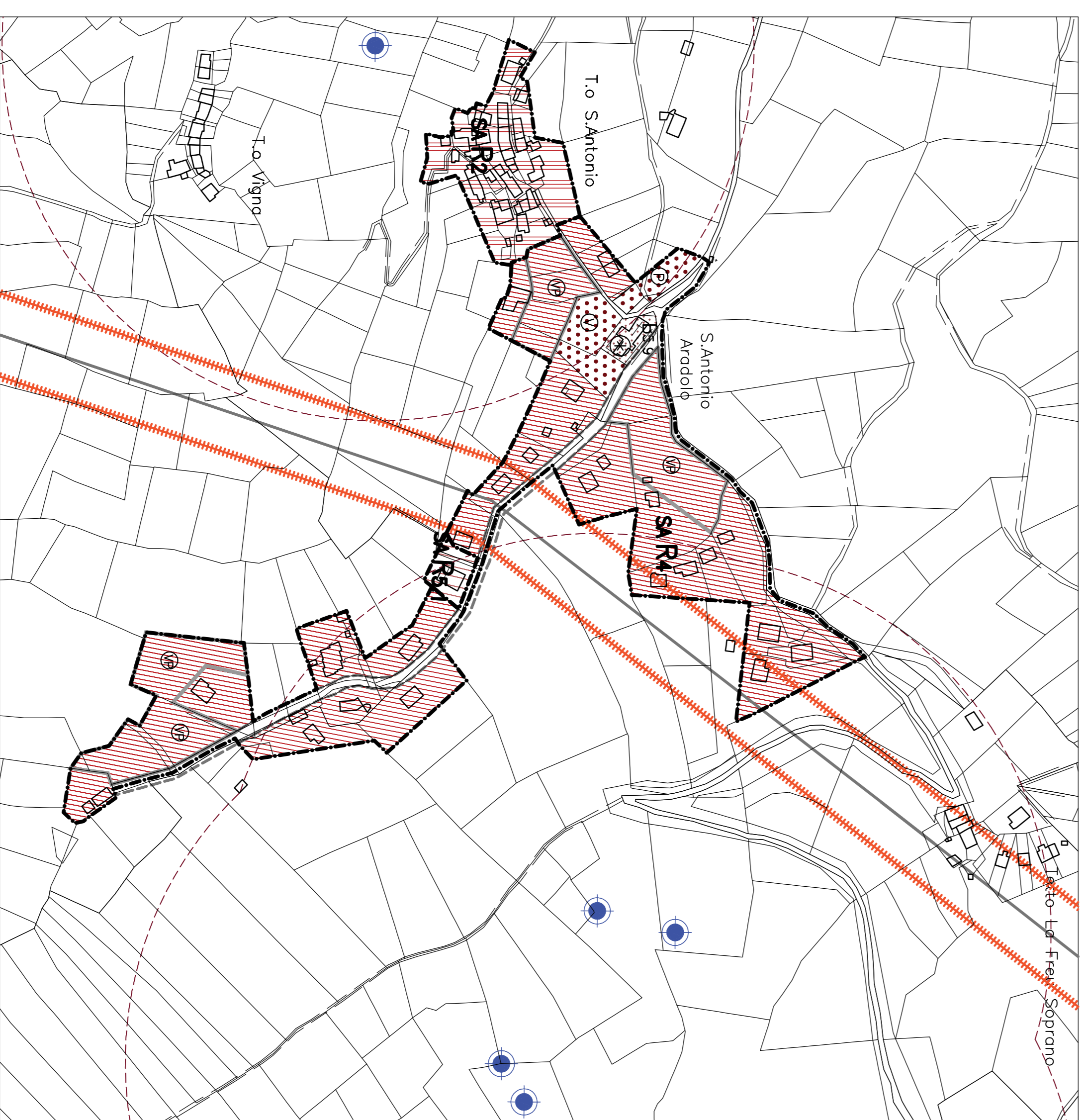
- Delineazione area nominata**
- R1 Complessi di interesse storico-artistico-architettonico
  - R2 Complessi di vecchio impianto di interesse ambientale
  - R3 Complessi privati di interesse storico-artistico-architettonico
  - R4 Aree a capacità insediativa residua di recente edificazione
  - R5 Aree di completamento
  - R6 Aree di nuovo impianto
- P1** Aree per insediamenti produttivi esistenti confermati e di completamento  
**P2** Aree per insediamenti produttivi di nuovo impianto  
**PE** Aree per attività esaltative
- T1** Aree per insediamenti terziari esistenti (COM Commerciali, RC, Recettivi)  
**T2** Aree per insediamenti terziari di nuovo impianto (SS, Assistenti privati)
- E** Aree agricole produttive  
**E1** Aree agricole con possibilità di deposito ortivi e orto libero  
**E2** Aree agricole di salvaguardia ambientale  
**E3** Aree agricole di rispetto degli abitanti
- AS** Aree per progetti speciali  
 a parcheggi  
 b costruzioni laboratrici di servizio  
 c distellamento aree giochi
- V** **Valutabilità esistente/progetto**  
**V1** Valutabilità pedonale in progetto  
**V2** Smeriglioso pedonale  
**V3** Aree Ferrovie dello Stato
- D** **Delineazione odotecnica**  
**D1** Delineazione odotecnica in base a fascia di rispetto (art.28 M.A.)  
**D2** Impianto di trasporto industriale e turistico  
**D3** Fascia di rispetto da viabilità, corsi d'acqua, opere di presa coperte  
**D4** Limiti di rispetto ortopedico  
**D5** Edifici o monumenti di interesse storico-documentario-architettonico  
**D6** Edifici in demolizione  
**D7** Verde privato paesistico  
**D8** Corriere ariale
- A** **Aree di riqualificazione urbana**  
**A1** Aree soggette a norma specifica  
**A2** Segno indicativo edifico in progetto  
**A3** Aree per servizi pubblici esistenti  
**A4** Aree per servizi pubblici in progetto
- B** **Interventi**  
**B1** dotazione di interesse comune  
**B2** verde attrezzato e non  
**B3** impianti sportivi  
**B4** parcheggi  
**B5** parcheggi riservati
- M** **Aree per servizi pubblici in progetto**—Interventi localizzati Monte Croce e Murostano  
**M1** Verde di riqualificazione per interventi
- OP** **Opere di presa acquedotti**  
**OP1** Incollocazioni nuovi impianti  
**OP2** Incollocazioni di progetto con sovrapposizione con scavo nel fiume Sura  
**OP3** Incollocazioni nelle adiacenze
- OR** **Operazioni di riqualificazione per interventi**
- OR1** **Operazioni di riqualificazione per interventi**  
**OR2** **Operazioni di riqualificazione per interventi**  
**OR3** **Operazioni di riqualificazione per interventi**  
**OR4** **Operazioni di riqualificazione per interventi**  
**OR5** **Operazioni di riqualificazione per interventi**  
**OR6** **Operazioni di riqualificazione per interventi**  
**OR7** **Operazioni di riqualificazione per interventi**  
**OR8** **Operazioni di riqualificazione per interventi**



MADONNA BRUNA



S. ANTONIO ARADOLO



TETTO MOLA

