

PROGETTO PRELIMINARE ADOTTATO CON	D.C. NR. 14	DEL. 30/09/2013
PRONUNCIA DELLA PROVINCIA	D.G.P. NR. /	DEL. /
PROGETTO DEFINITIVO APPROVATO CON	D.C. NR. 38	DEL. 23/09/2013

**Sindaco:**  
Gian Paolo BERETTA

**Segretario Generale:**  
Giov. Piero ROSSO

**Responsabile del Procedimento:**  
Giov. Luciano PANZZA

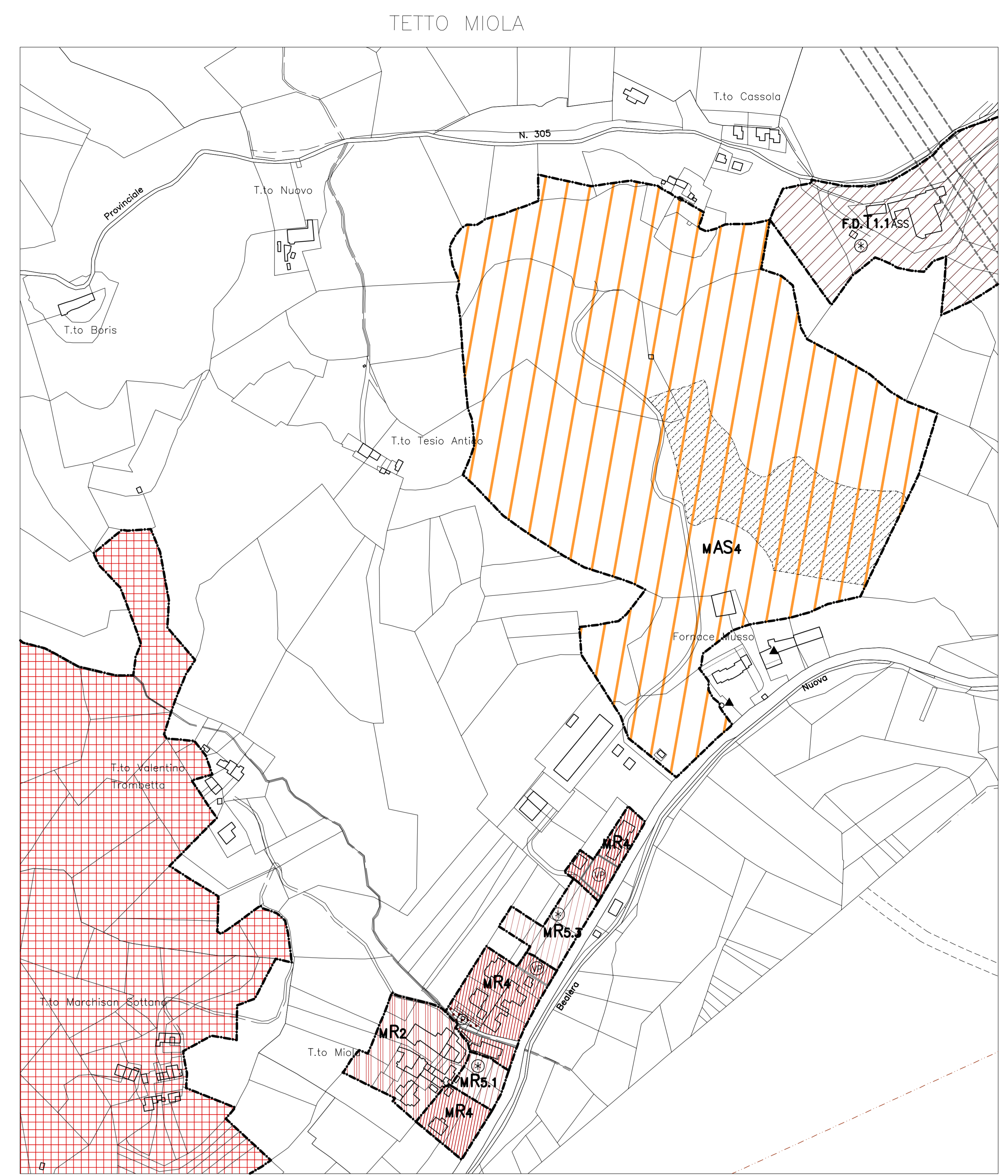
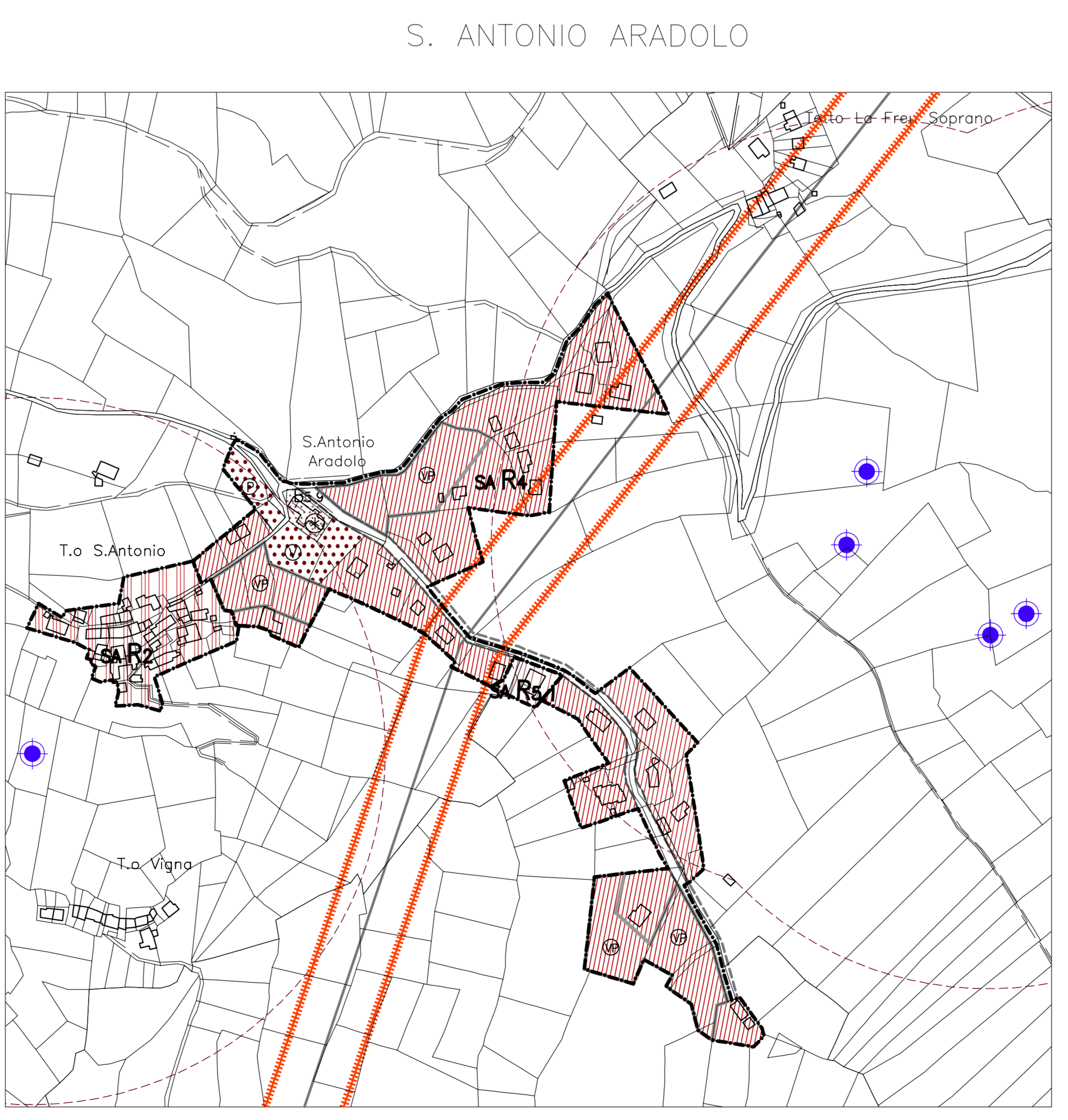
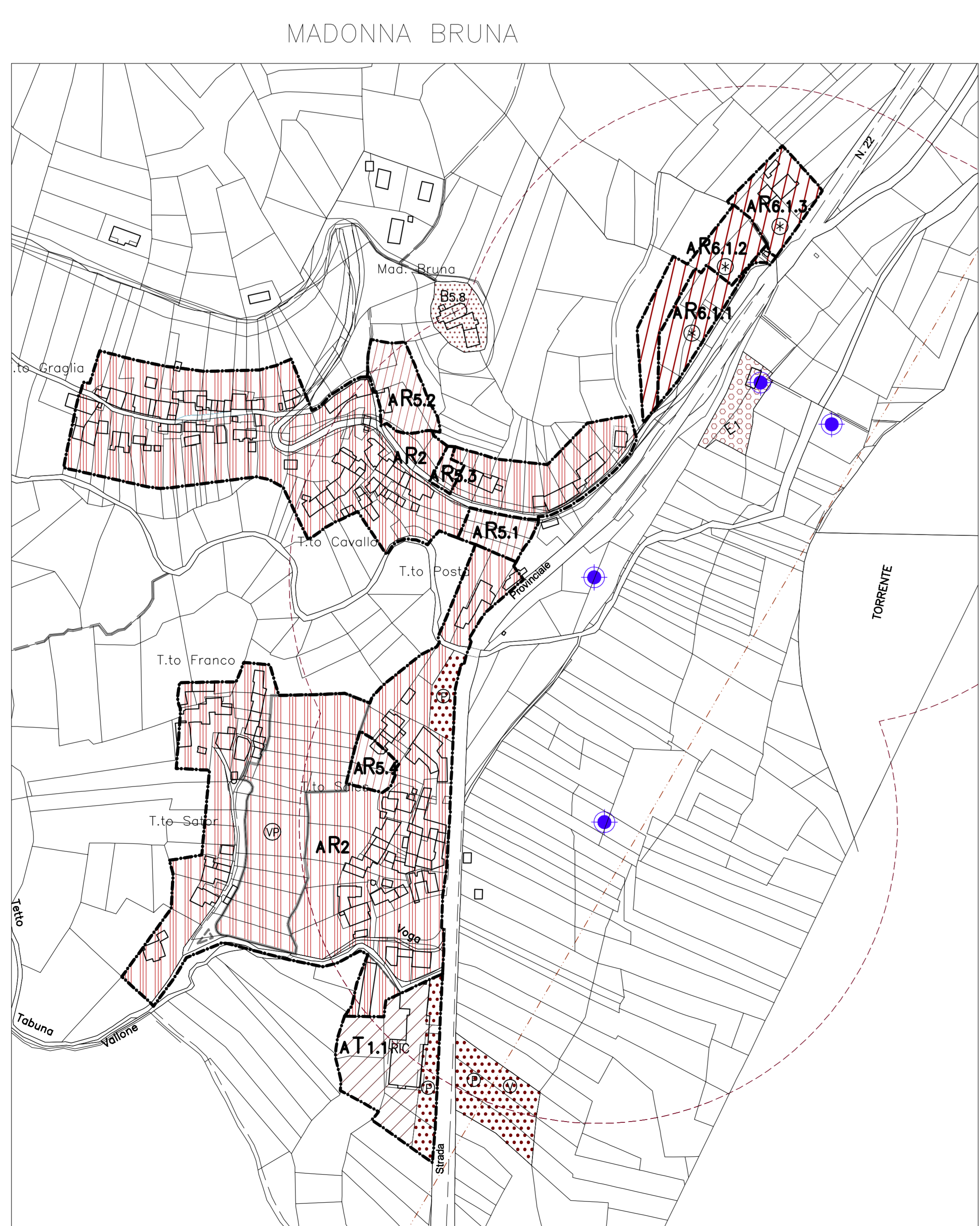
**PROGETTO**

**Direttore tecnico:**  
Arch. Monica SILVESTRO

**Progettista:**  
Arch. Fabio GALLO

**SOCIETA' DI INGEGNERIA**  
INGEGNERIA CIVILE E AMBIENTALE  
PROFESSIONE N. 1122  
VERBA/INGEGNERIA

BASE CATASTALE AGGIORNATA 2011-02



**LEGENDA**

Delimitazione area comunale

- R1 Complessi di interesse storico-artistico-ambientale
- R2 Complessi di interesse ambientale
- R3 Complessi più o meno storico-artistico-ambientale
- R4 Aree a capacità insediativa residua o di riserva edificazione
- R5 Aree di completamento
- R6 Aree di nuovo impianto
- P1 Aree per insediamenti produttivi esistenti confermati e di completamento
- P2 Aree per insediamenti produttivi di nuovo impianto
- PE Aree per attività esaltative
- T1 Aree per insediamenti (catalizzatori)
  - CM Commerciali
  - RF Ricettiva
- T2 Aree per insediamenti terziari di nuovo impianto
  - AS Assistenze private
- E Aree agricole produttive
- E1 Aree agricole con possibilità di deposito rifiuti a ciclo libero
- E2 Aree agricole di salvaguardia ambientale
- E3 Aree agricole di rispetto degli obici
- AS Aree per progetti speciali

- - - - - Mobilità esistente/progetto  
 - - - - - Mobilità pedonale in progetto  
 - - - - - Sviluppo pedonale  
 - - - - - Aree Ferrovie dello Stato  
 - - - - - Elettricità ed alta tensione con fasce di rispetto (art.28 N.6/A)  
 - - - - - Impianti di recupero industriale e fari  
 - - - - - Fosse di rispetto da vallate, corsi d'acqua, opere di presa acquedotti  
 - - - - - Limite di rispetto cantonale  
 - - - - - Edifici e manufatti di interesse storico-ambientale-comevalto  
 - - - - - Edifici in demolizione  
 - - - - - Vinco privato inidoneo  
 - - - - - Coarce insensibili  
 - - - - - Aree di riqualificazione urbana  
 - - - - - Segno indicativo edifici in progetto  
 - - - - - Aree soggette a norme specifiche  
 - - - - - Aree per servizi pubblici esistenti  
 - - - - - Aree per servizi pubblici in progetto  
 A - - - - - Istituzione  
 B - - - - - Cretazzature di interesse comune  
 C - - - - - Verde attrezzato e non  
 D - - - - - Impianti sportivi  
 E - - - - - parcheggi  
 F - - - - - parcheggi interrati  
 G - - - - - Aree per impianti e servizi speciali di interesse urbano o/o territoriale  
 H - - - - - Opere di presa acquedotti  
 I - - - - - Trociolo conoli irrigui esistenti  
 J - - - - - Trociolo di progetto canale scematore con scarico nel fiume Stura  
 K - - - - - Trociolo piste ciclabili  
 L - - - - - Delimitazione delle fasce fluviali ad opera del "Piano Stradale delle Fasce Fluviali" approvato con DPCM 24/07/98, pubbl. su G.U. n. 152 del 06/11/98 fascio A  
 M - - - - - fasce E  
 N - - - - - Aree di notevole interesse pubblico del Fascio Fluviale di Cuneo sita nel Comune di Borgo San Dalmazzo (Decreto Ministeriale 1/06/1985 pubblicato G.U. 258 del 19/12/1985 - Dichiarazione n° 5556 ) " GALASSINE"