REGIONE PIEMONTE

AZIENDA REGIONALE A.S.L. CN.1

PROVINCIA DI CUNEO

COMUNE DI BORGO S. DALMAZZO

PIANO REGOLATORE GENERALE COMUNALE

VARIANTE 2008 STRUTTURALE AL P.R.G.C.

PROGETTO PRELIMINARE	- ADOTTATO CON - PUBBLICATO	D.C. NR. 24 DAL 17/05/2010	DEL 29/04/2010 AL 15/06/2010
PROGETTO DEFINITIVO	- ADOTTATO CON - PUBBLICATO	D.C. NR. DAL	DEL AL

PROGETTO

PREVISIONI P.R.G.C., FRAZIONI

SCALA 1:2000

TAVOLA

8/13

IL PROGETTISTA	IL RESPONSABILE UFFICIO TECNICO COMUNALE	IL SEGRETARIO COMUNALE

FEBBRAIO 2011

LEGENDA

Delimitazione area normativa

- **R1** Complessi di interesse storico-artistico-ambientale
- **R2** Complessi di vecchio impianto di interesse ambientale
- **R3** Complessi privi di interesse storico-artistico-ambientale
- **R4** Aree a capacità insediativa residua di recente edificazione
- **R5** Aree di completamento
- **R6** Aree di nuovo impianto
- **P1** Aree per insediamenti produttivi esistenti confermati e di completamento
- **P2** Aree per insediamenti produttivi di nuovo impianto
- **PE** Aree per attività estrattive
- **T1** Aree per insediamenti terziari esistenti — COM Commerciali, RIC Ricettivi
- **T2** Aree per insediamenti terziari di nuovo impianto — ASS Assistenziali privati
- **E** Aree agricole produttive
- **EI** Area agricola con possibilità di deposito inerti a cielo libero
- **E1** Aree agricole di salvaguardia ambientale
- **E2** Aree agricole di rispetto degli abitati
- **AS** Aree per progetti speciali

Viabilità esistente/progetto

Viabilità pedonale in progetto

Sovrappasso pedonale

Area Ferrovie dello Stato

Elettrodotto ad alta tensione con fascia di rispetto (art.28 N.di A.)

Impianto di trasporto industriale a fune

Fasce di rispetto da viabilità, corsi d'acqua, opere di presa acquedotti

Limite di rispetto cimiteriale

Edifici o manufatti di interesse storico-documentale-ambientale

Edifici in demolizione

Verde privato inedificabile

Garages interrati

Aree di riqualificazione urbana

Sagoma indicativa edifici in progetto

Area soggetta a norma specifica

Aree per servizi pubblici esistenti

Aree per servizi pubblici in progetto

- A istruzione
- B attrezzature di interesse comune
- V verde attrezzato e non
- P impianti sportivi
- P parcheggi
- P parcheggi interrati

Aree per impianti e servizi speciali di interesse urbano e/o territoriale

Opere di presa acquedotti

Tracciato canali irrigui esistenti

Tracciato di progetto canale scolmatore con scarico nel fiume Stura

Tracciati piste ciclabili

Delimitazione delle Fasce Fluviali ad opera del "Piano Stralcio delle Fasce Fluviali" approvato con DPCM 24/07/98, pubbl. su G.U. nr. 262 del 09/11/98

fascia A

fascia B

Area di notevole interesse pubblico del Parco Fluviale di Cuneo sito nel Comune di Borgo San Dalmazzo (Decreto Ministeriale 1.08.1985 pubblicato G.U. 298 del 19.12.1985 – Dichiarazione n°5656) " GALASSINO"

NORD

BEGUDA

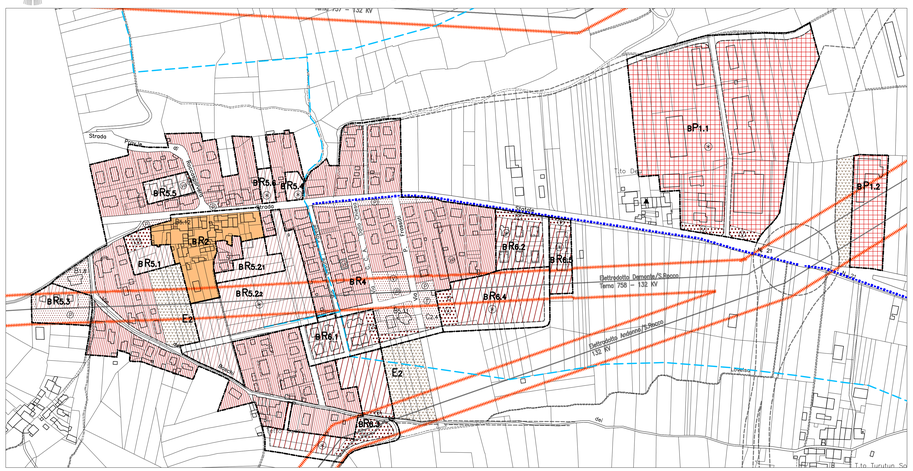

TETTO MIOLA

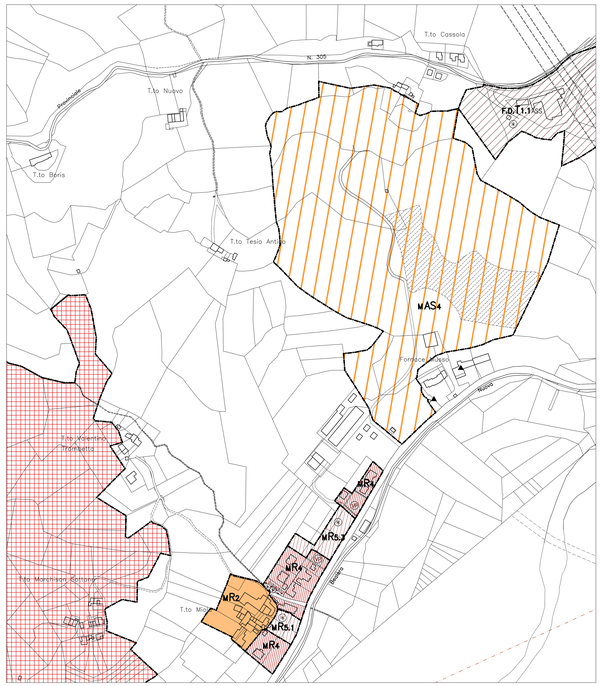

MADONNA BRUNA

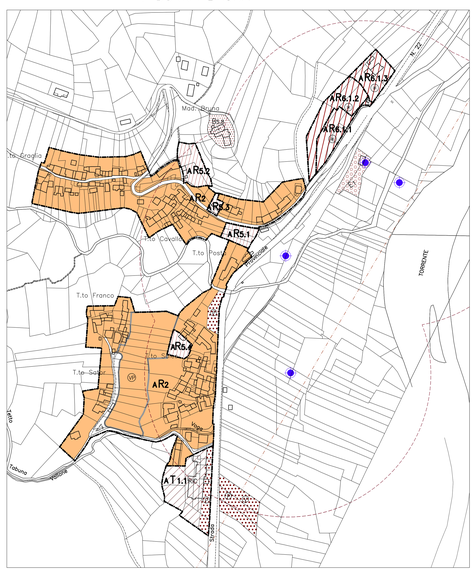
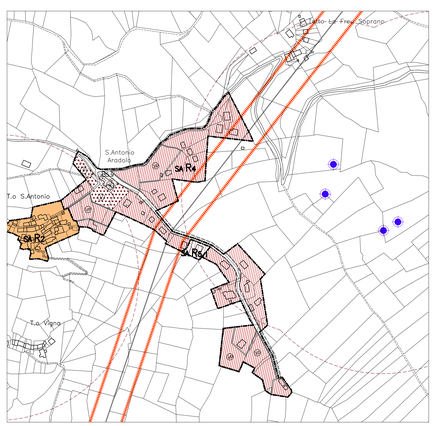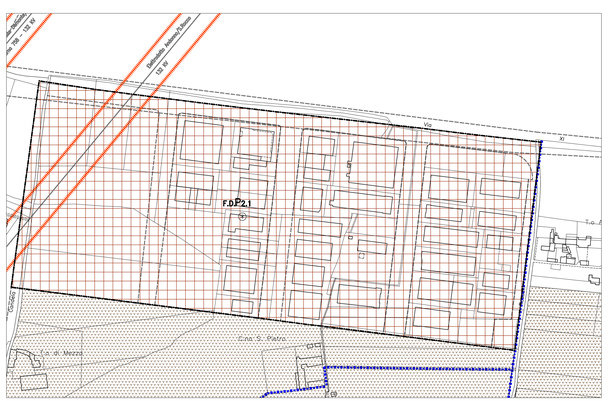
S. ANTONIO ARADOLO